
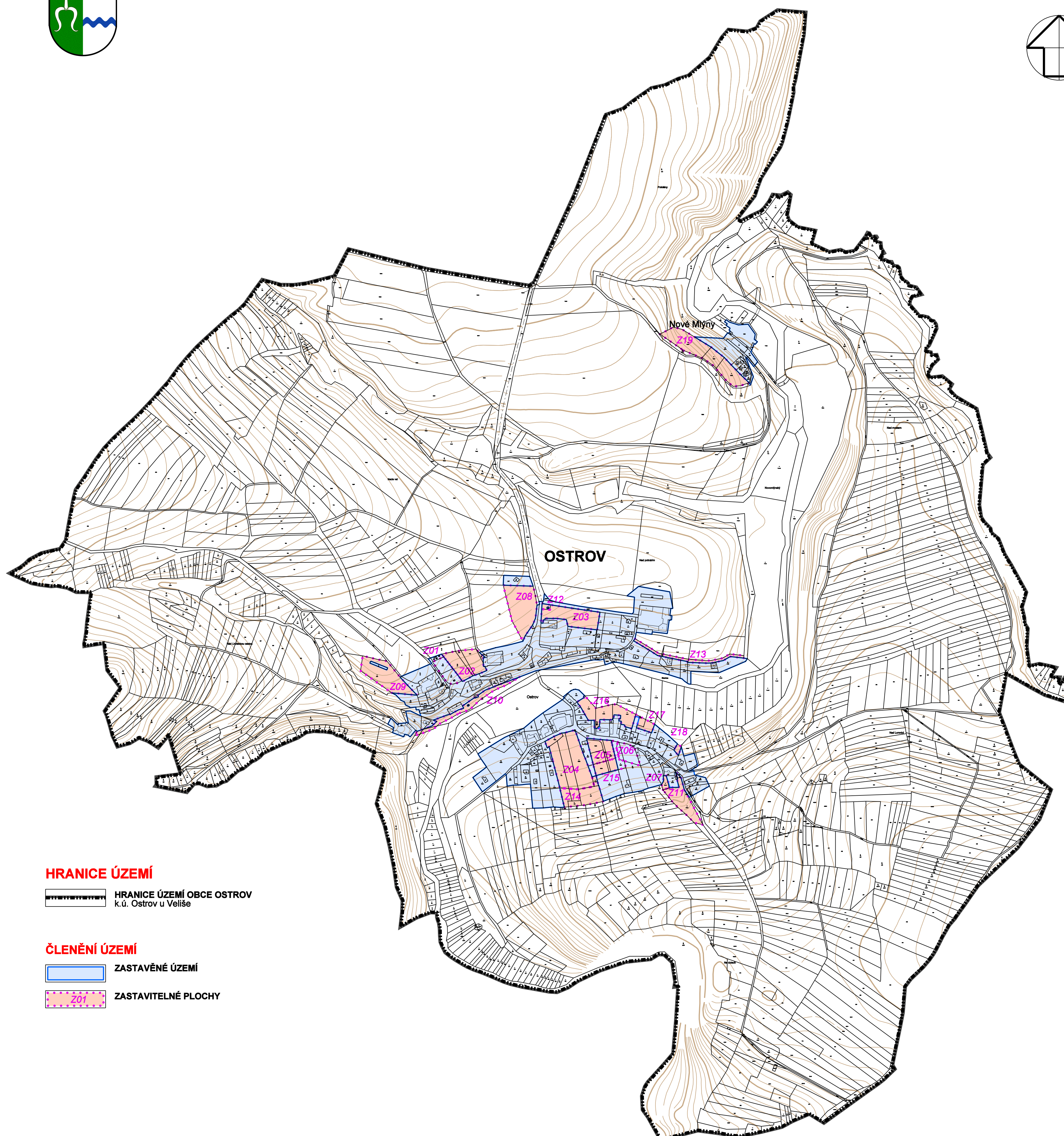
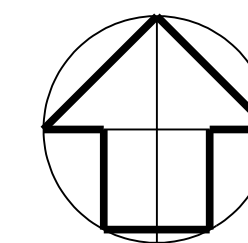


OSTROV ÚZEMNÍ PLÁN



VÝKRES ZÁKLADNÍHO ČLENĚNÍ ÚZEMÍ

1 : 5 000



HRANICE ÚZEMÍ

HRANICE ÚZEMÍ OBCE OSTROV
k.ú. Ostrov u Veliše

ČLENĚNÍ ÚZEMÍ

ZASTAVĚNÉ ÚZEMÍ

ZASTAVITELNÉ PLOCHY

ZÁZNAM O ÚČINNOSTI	
Označení správního orgánu, který územní plán vydal :	Zastupitelstvo obce Ostrov
Datum nabytí účinnosti :	19. 2. 2019
Jméno a příjmení, funkce a podpis oprávněná úřední osoba pořizovatele :	Pavel Kronus starosta obce
Otisk úředního razítka :	

Územní plán Ostrov byl spolufinancován z prostředků Ministerstva pro místní rozvoj

Objednavatel : Obec OSTROV
Pořizovatel : Obecní úřad OSTROV
Zpracovatel : Ing. arch. MILIČ MARYŠKA
Datum : 2019

OSTROV - k.ú. Ostrov u Veliše
ÚZEMNÍ PLÁN

VÝKRES ZÁKLADNÍHO ČLENĚNÍ ÚZEMÍ

měřítko : 1 : 5 000

A